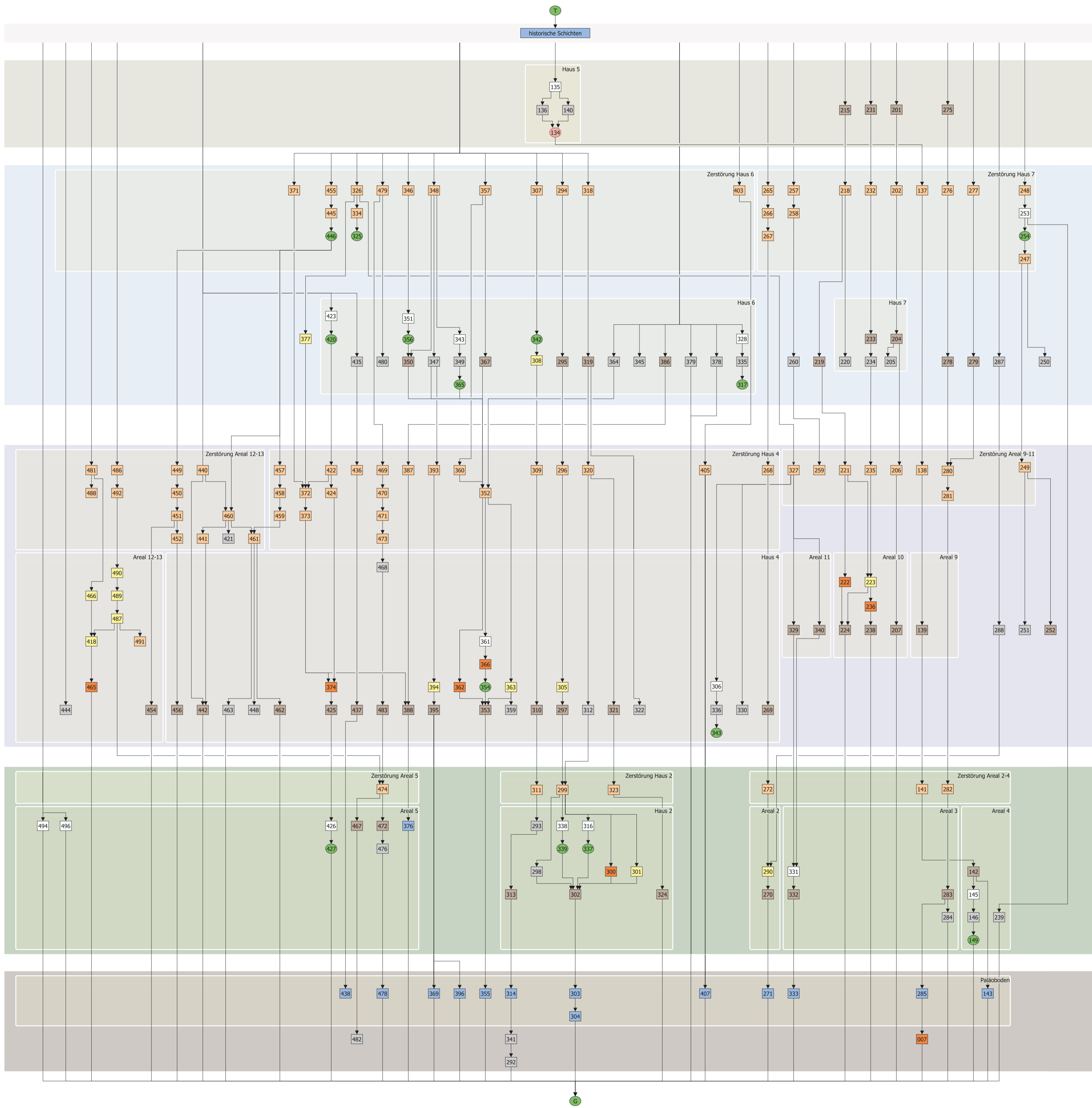


Matrix der vormykischen und mykenischen Schichten des Schnittes und der Quadranten des Nordwestteils der Akropolis.



Phase Iib

Phase Iia

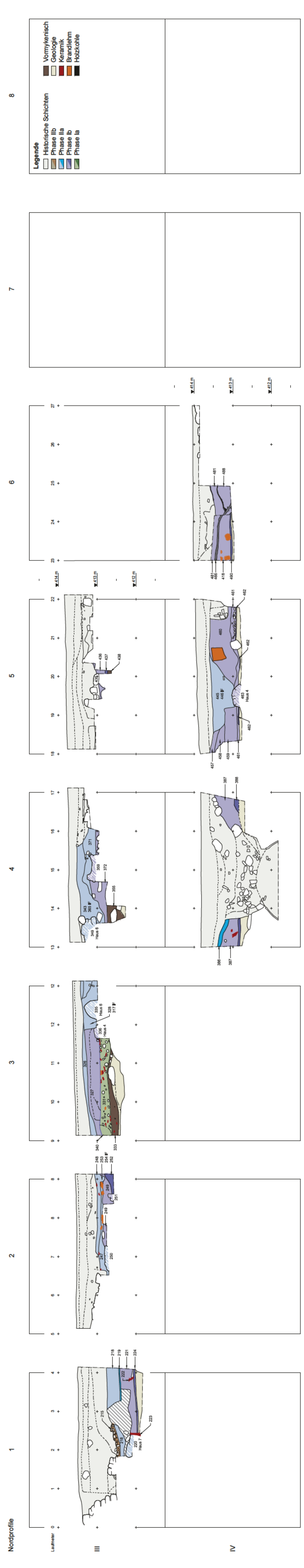
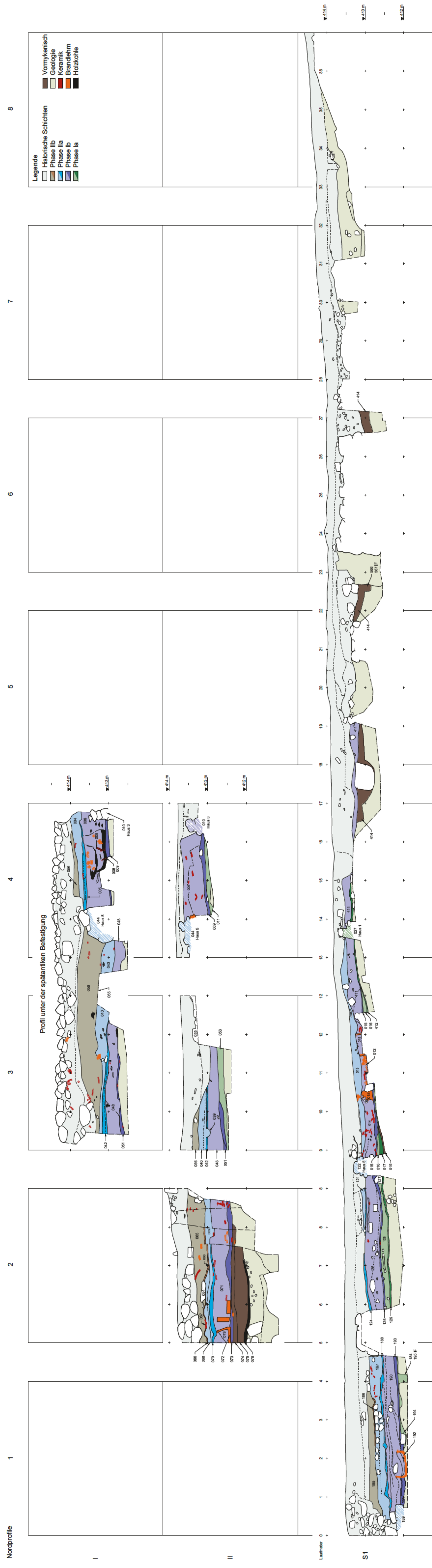
Phase Ib

Phase Ia

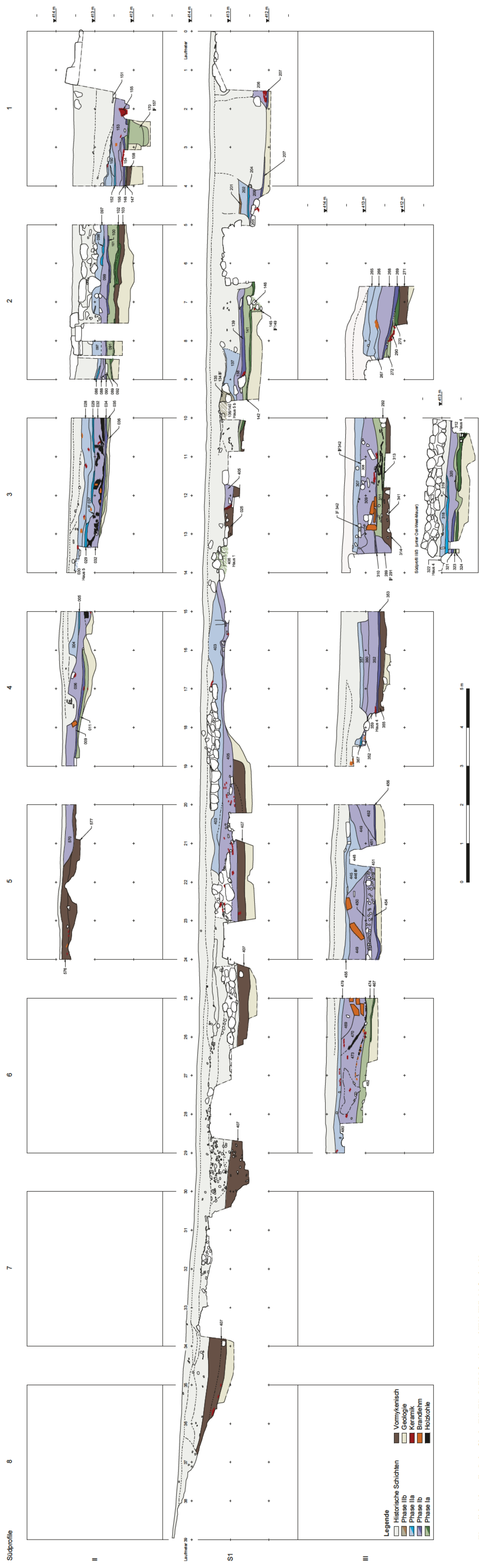
Vormykisch

- Interface
- Verfüllungen
- Zerstörungsschichten
- Fundlagen
- Installationen
- Architektur und Steinstrukturen
- Laufhorizonte
- Paläoböden

Matrix der vormykischen und mykenischen Schichten des Schnittes und der Quadranten des Südwestteils der Akropolis.

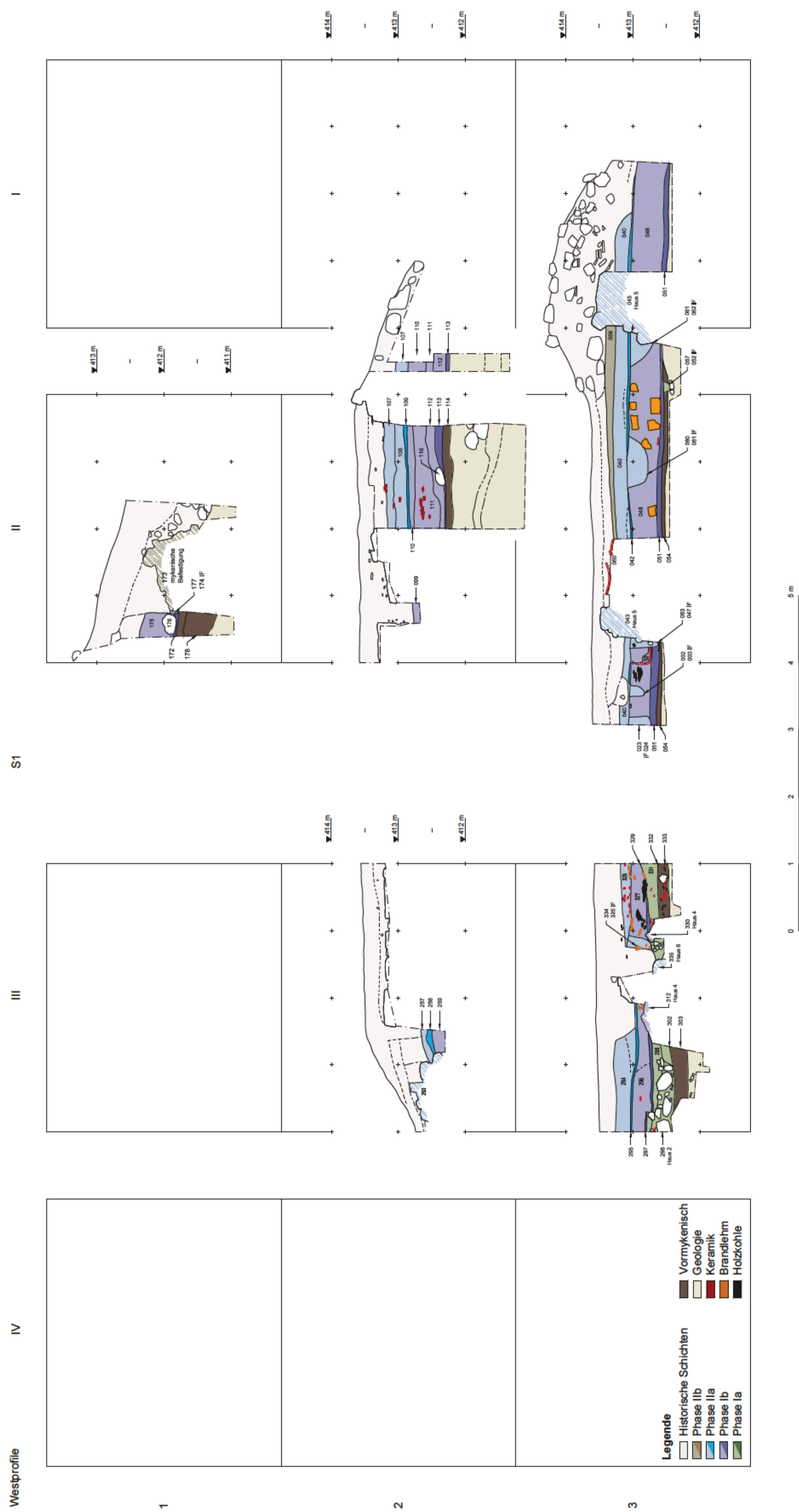


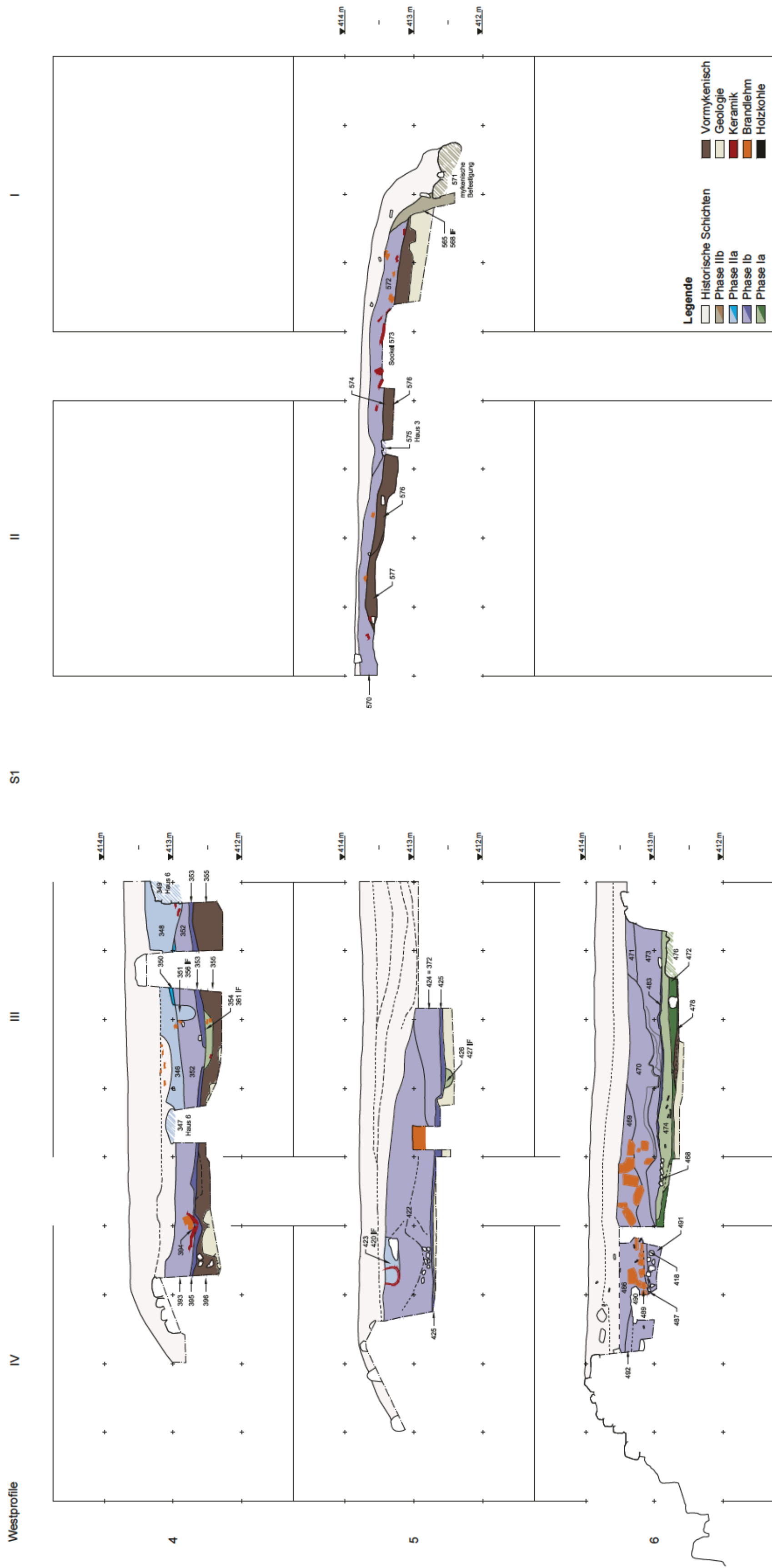




Westteil der Akropolis: Südprofile der II/5-II/1, S1/75 Lfm 40-0 und III/6-III/2; Maßstab 1:50.

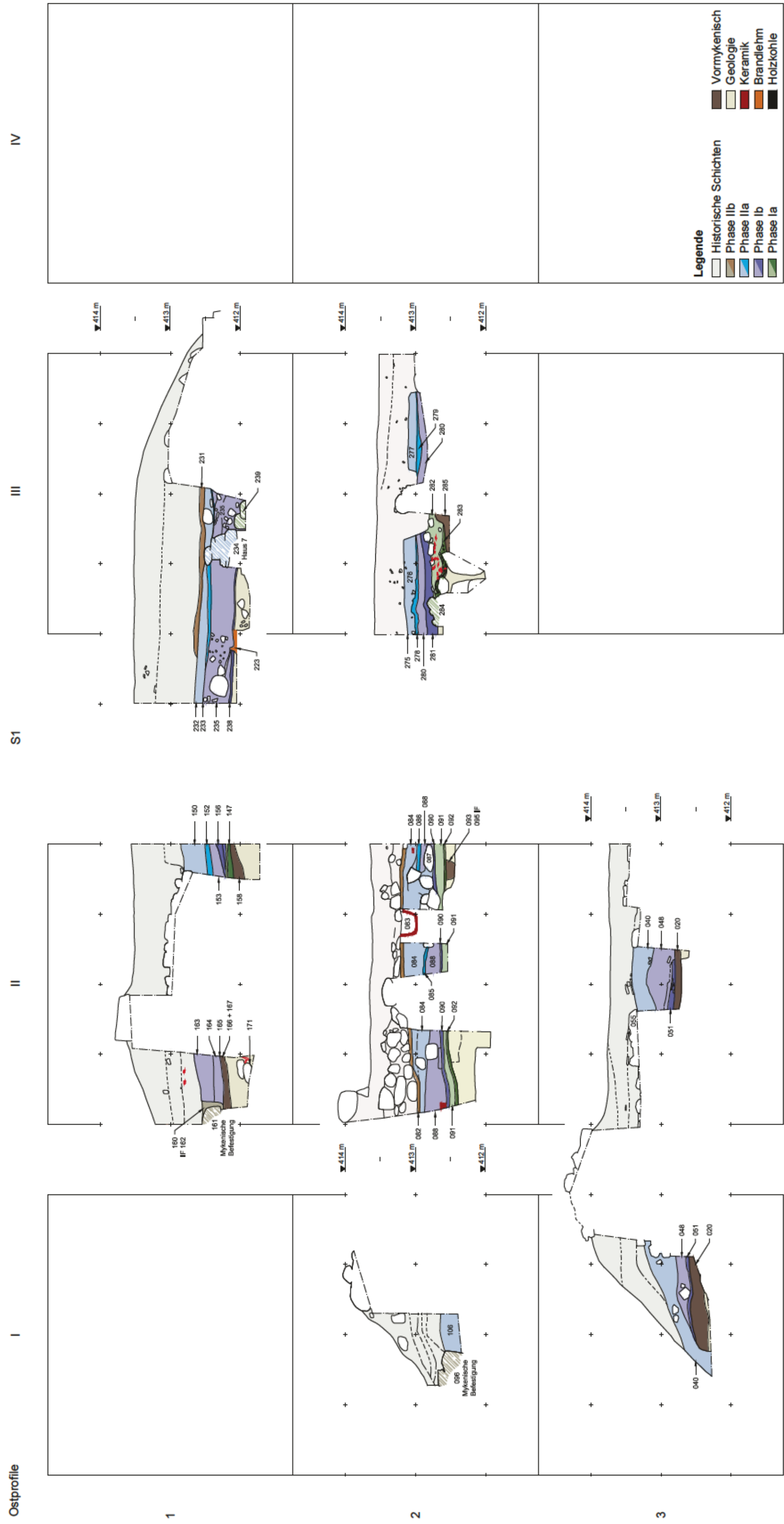




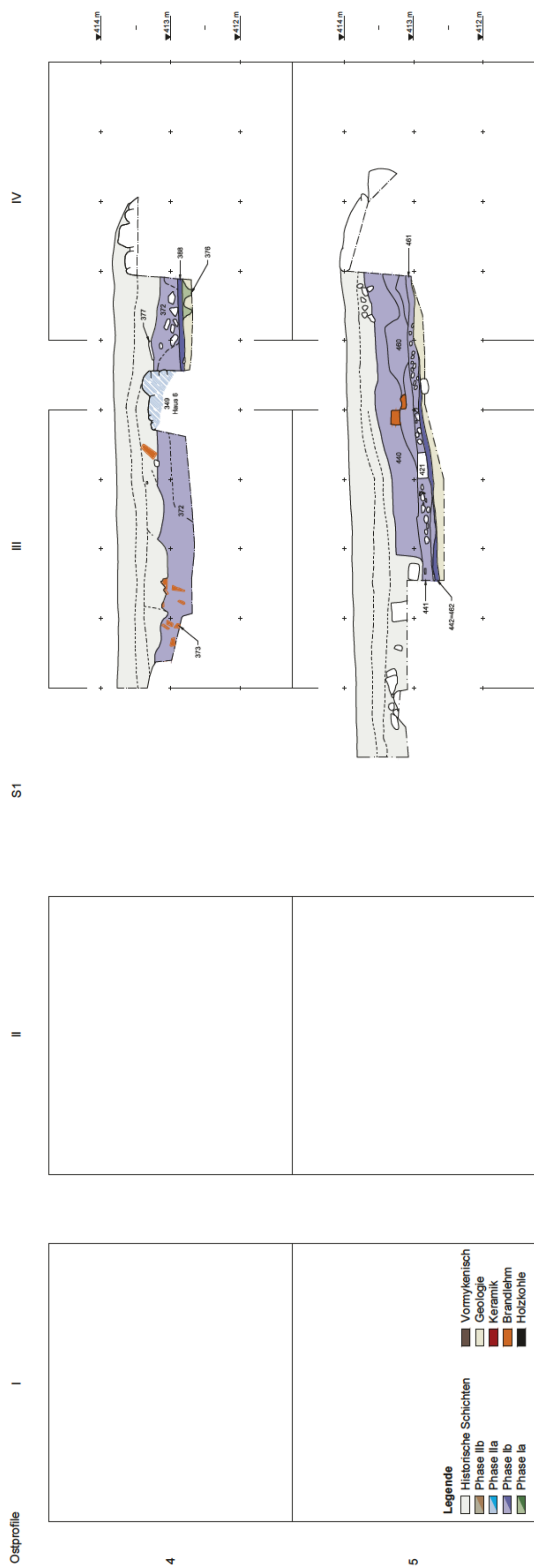


Westteil der Akropolis: Westprofile der IV/4-III/4, IV/5-III/5 Norderweiterung und IV/6-III/6; Maßstab 1:50.



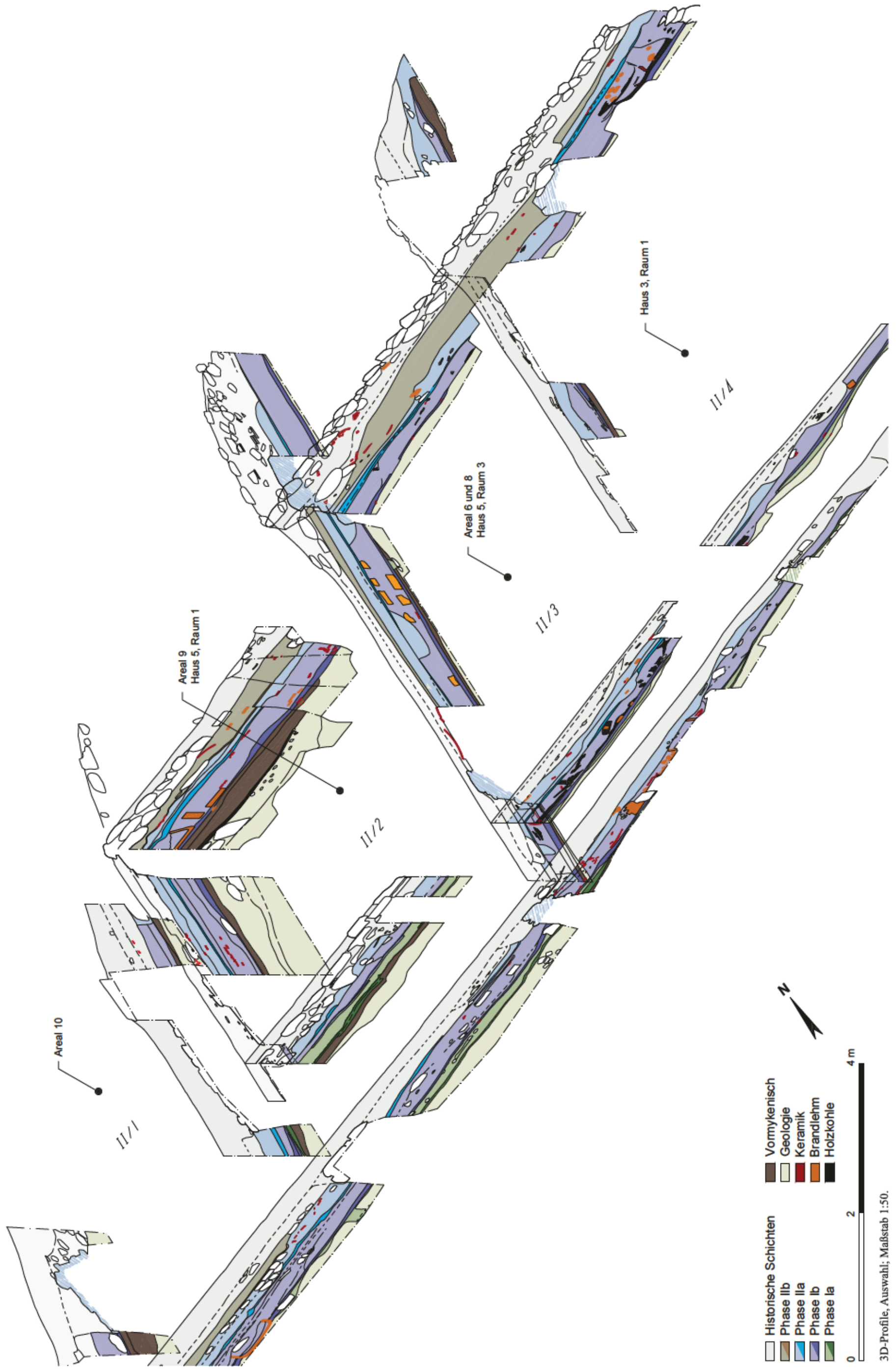


Westteil der Akropolis: Osiprofile der II/1-III/1, II/2 Nordverlängerung - III/2 und I/3-II/3; Maßstab 1:50.



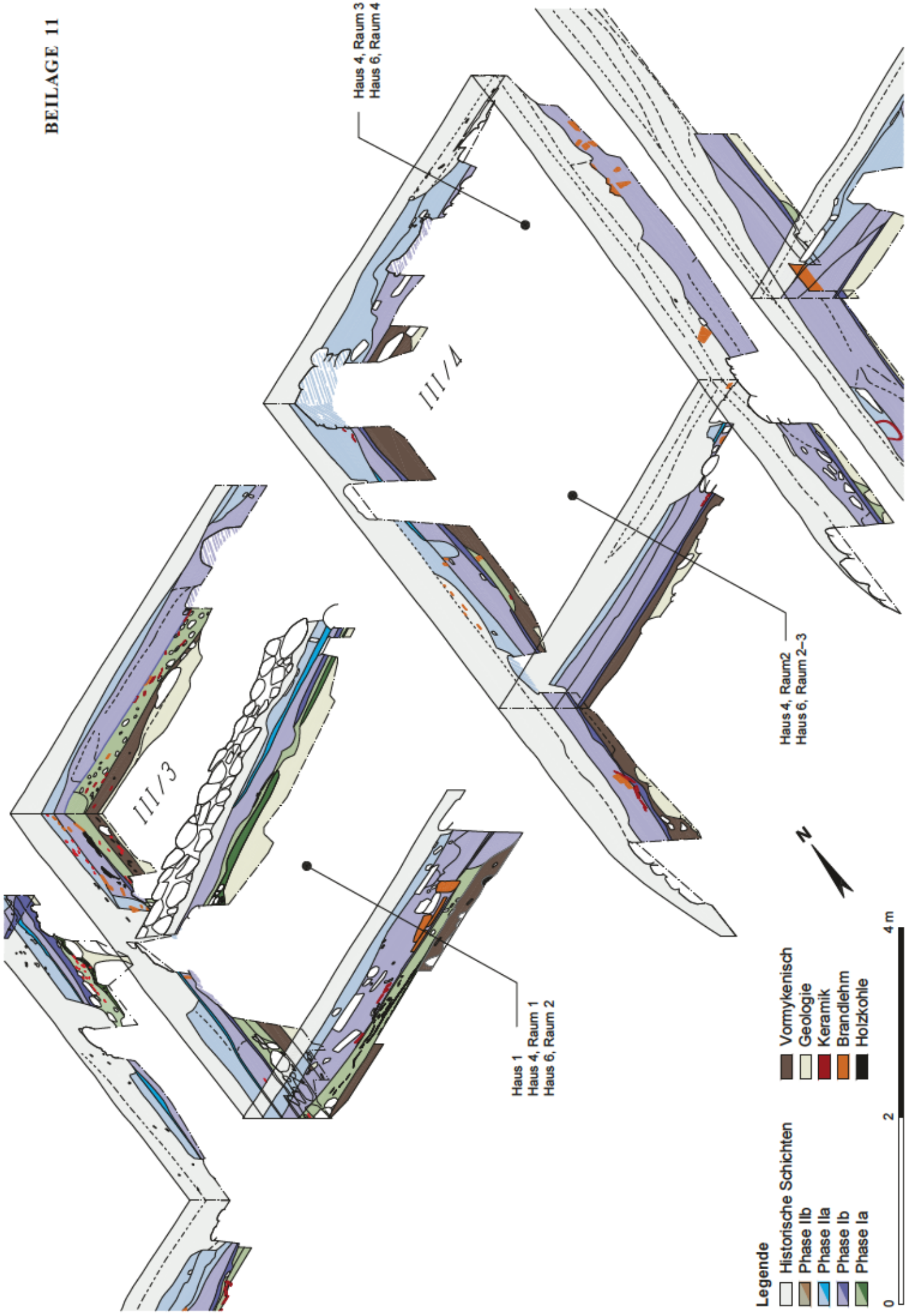
Westteil der Akropolis: Ostprofile der III/4-IV/4 und III/5-IV/5; Maßstab 1:50.



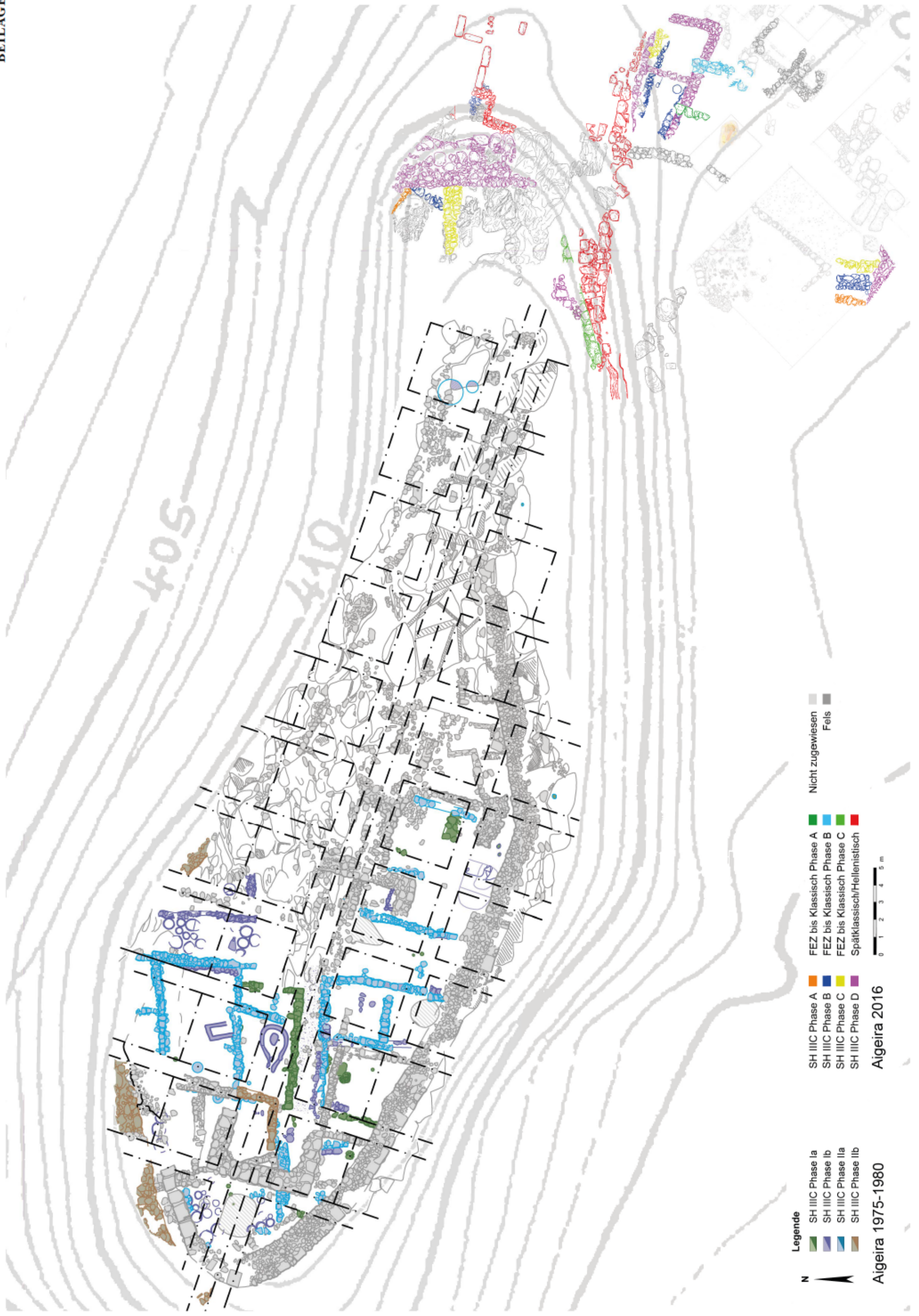


3D-Profil, Auswahl; Maßstab 1:50.

BEILAGE II







**Legende**

N

SH IIIIC Phase Ia  
SH IIIIC Phase Ib  
SH IIIIC Phase IIa  
SH IIIIC Phase IIb

SH IIIIC Phase A  
SH IIIIC Phase B  
SH IIIIC Phase C  
SH IIIIC Phase D

FEZ bis Klassisch Phase A  
FEZ bis Klassisch Phase B  
FEZ bis Klassisch Phase C  
Spätklassisch/Hellenistisch

Nicht zugewiesen  
Fels

Aigeira 1975-1980

Aigeira 2016

0 1 2 3 4 5 m

Überblicksplan der architektonischen Befunde der mykenischen Siedlungsphasen im West- und Zentralteil des Akropolis-Plateaus der Grabungen 1975–1980, sowie des äußersten Ostteils und des Sattelplateaus der Grabungen 2011–2016; Maßstab 1:50.





Plan des West- und Zentralteils der Akropolis, Siedlungsphase Ia; Maßstab 1:50.





**Legende**

Phase Ib

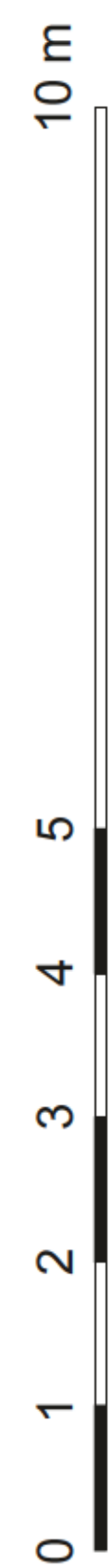
0 1 2 3 4 5 10 m

Plan des West- und Zentraltel der Akropolis, Stiedlungsphase Ib; Maßstab 1:50.





N  
**Legende**  
■ Phase IIa



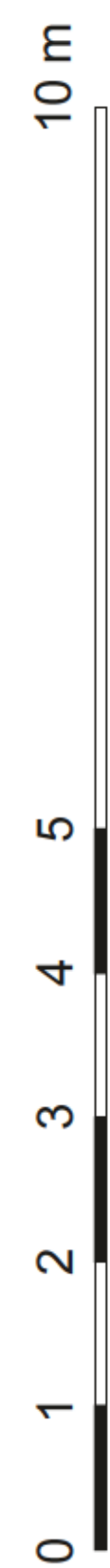
Plan des West- und Zentralteils der Akropolis, Siedlungsphase IIa, Maßstab 1:50.





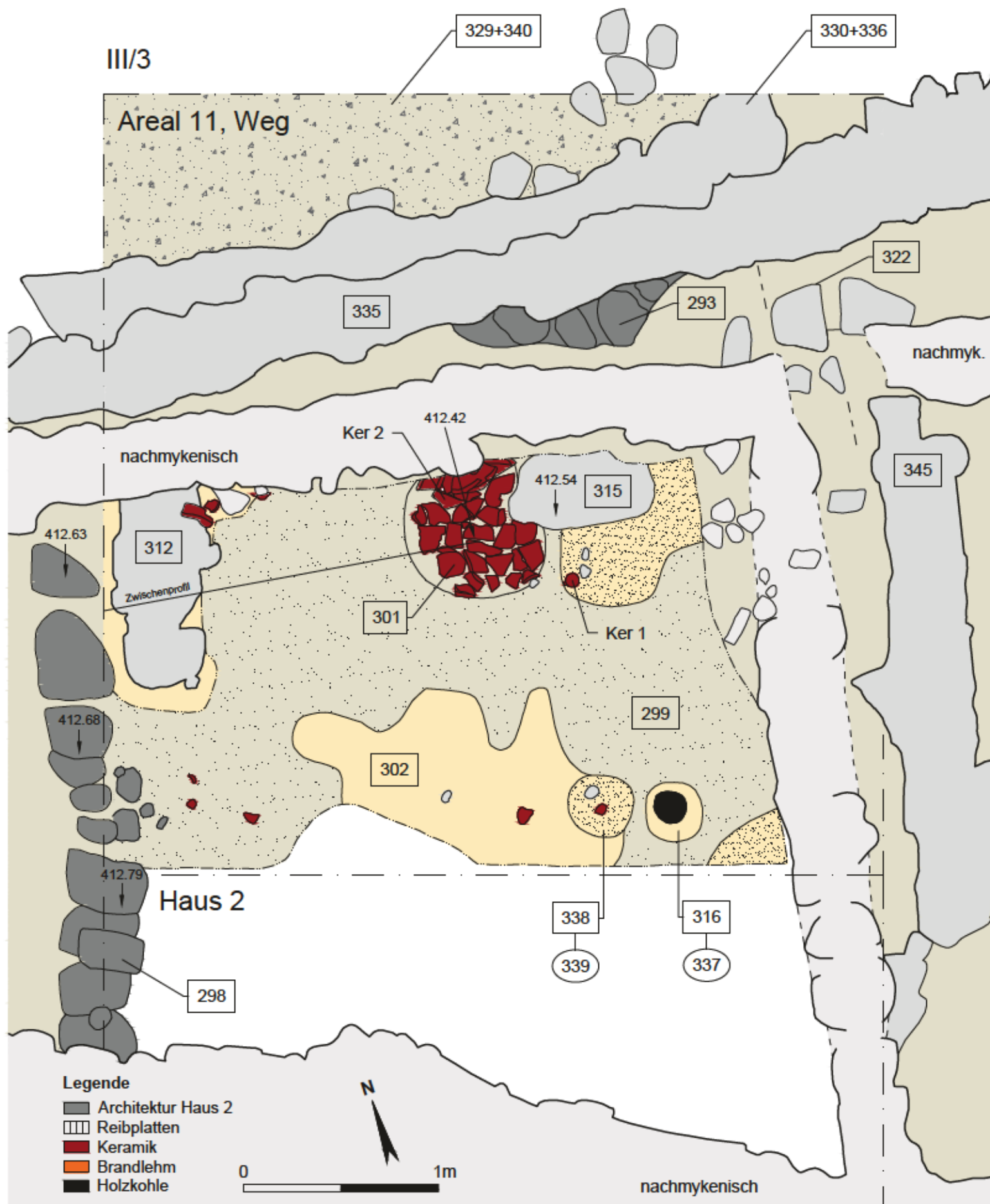
Legende

Phase IIb



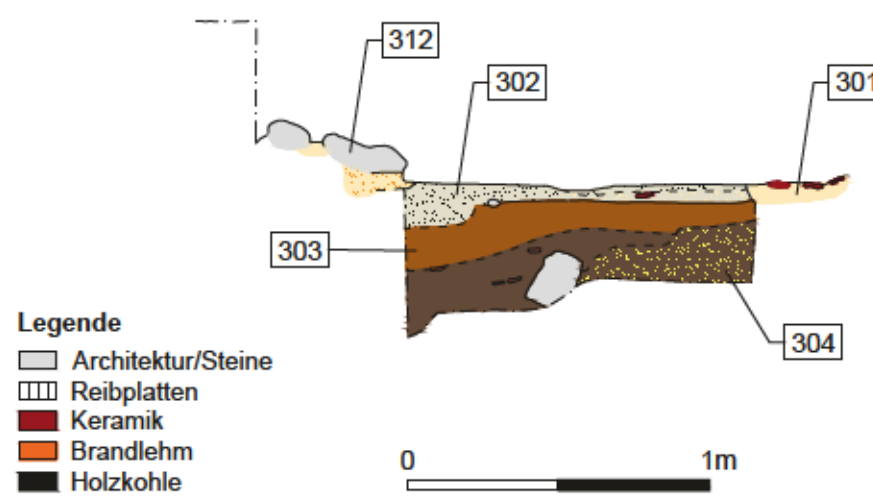
Plan des West- und Zentralteils der Akropolis, Siedlungsphase IIb; Maßstab 1:50.



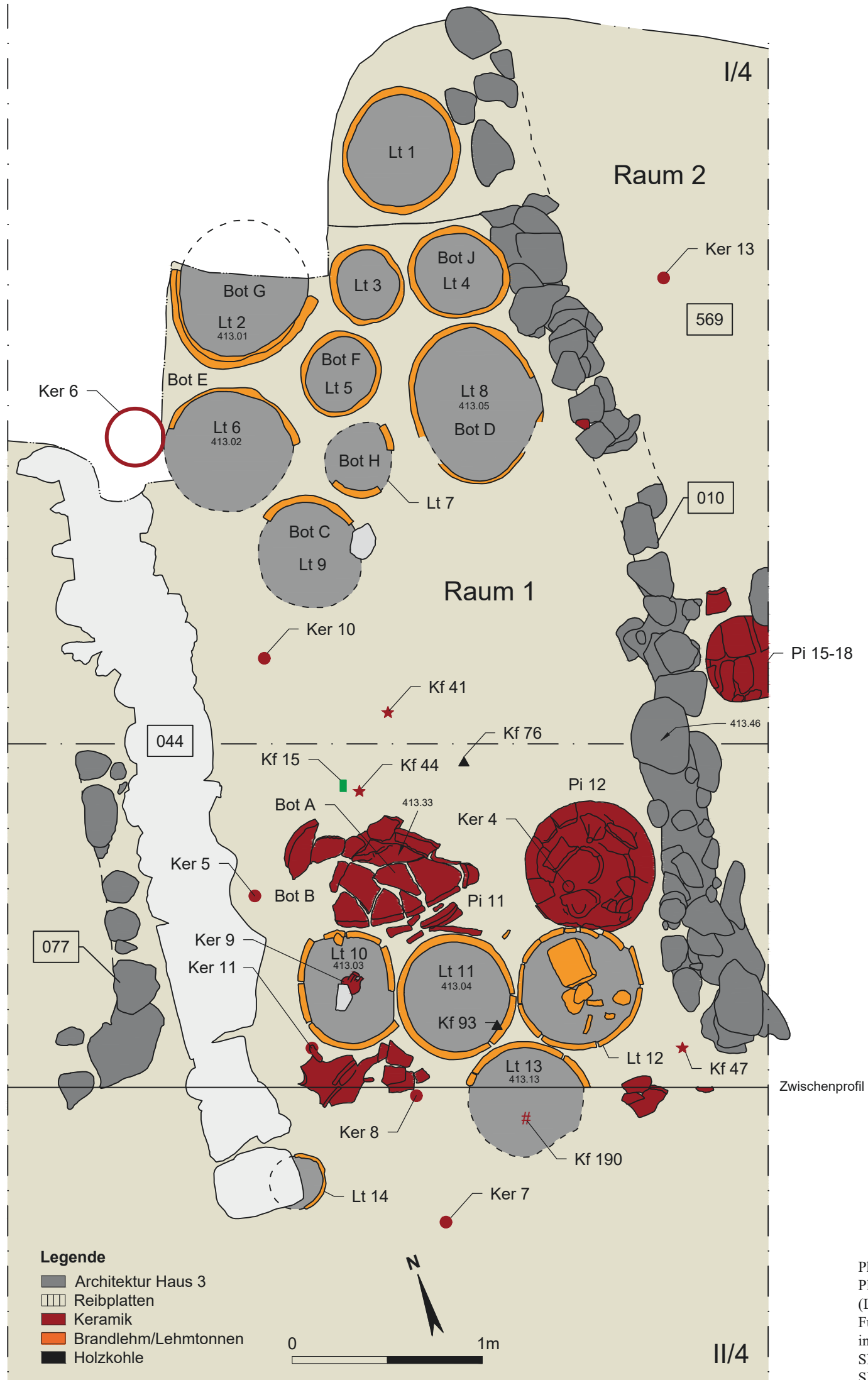


Phase Ia: Haus 2: Planum des Herdraumes mit Herdinstallation (SE 301) und Fundlage SE 300 in der Zerstörungsschicht SE 299 über dem Laufhorizont SE 302; Maßstab 1:25.

III/3 Zwischenprofil

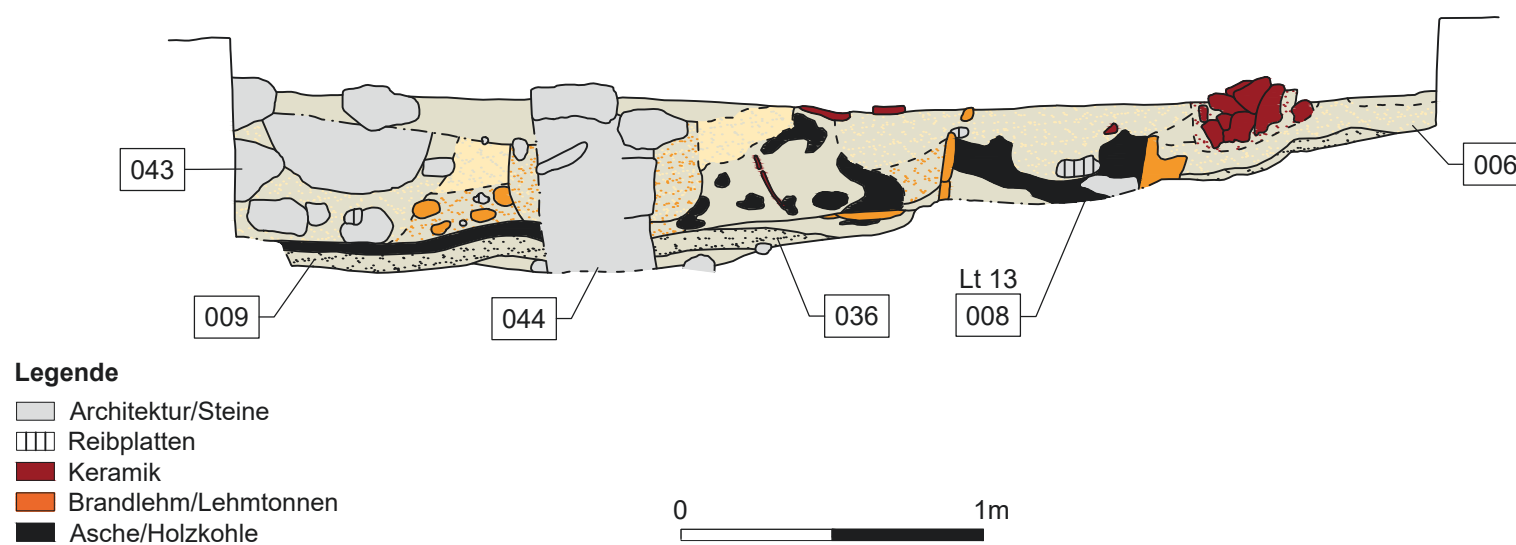


Phase Ia: Haus 2: Zwischenprofil durch den Herdraum; Maßstab 1:25.

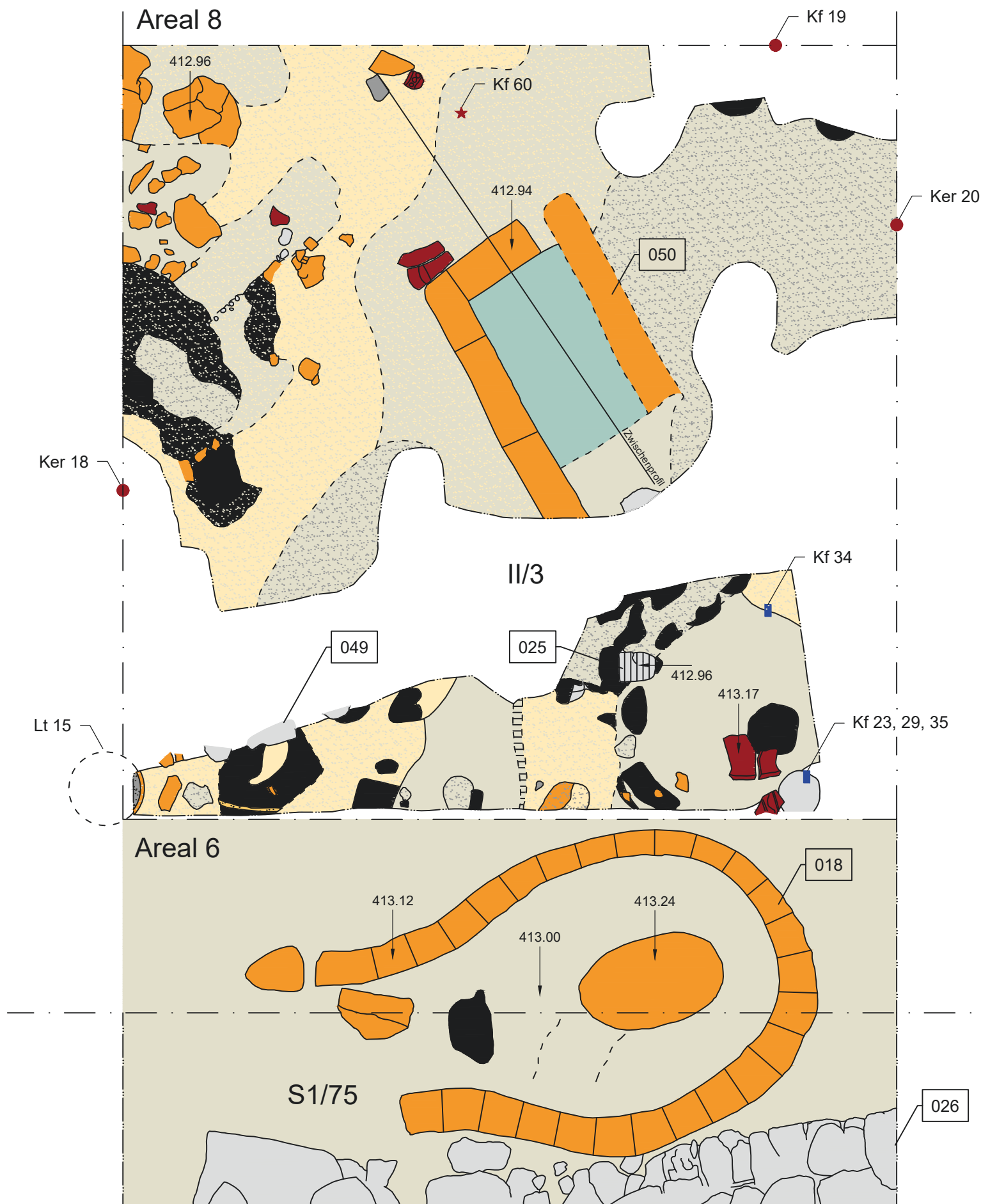


Phase Ib: Haus 3, Raum 1: Planum mit Installationen (Lehmtonnen SE 008) und Funden in situ (SE 007) in der Zerstörungsschicht SE 006 auf dem Boden SE 009; Maßstab 1:25.

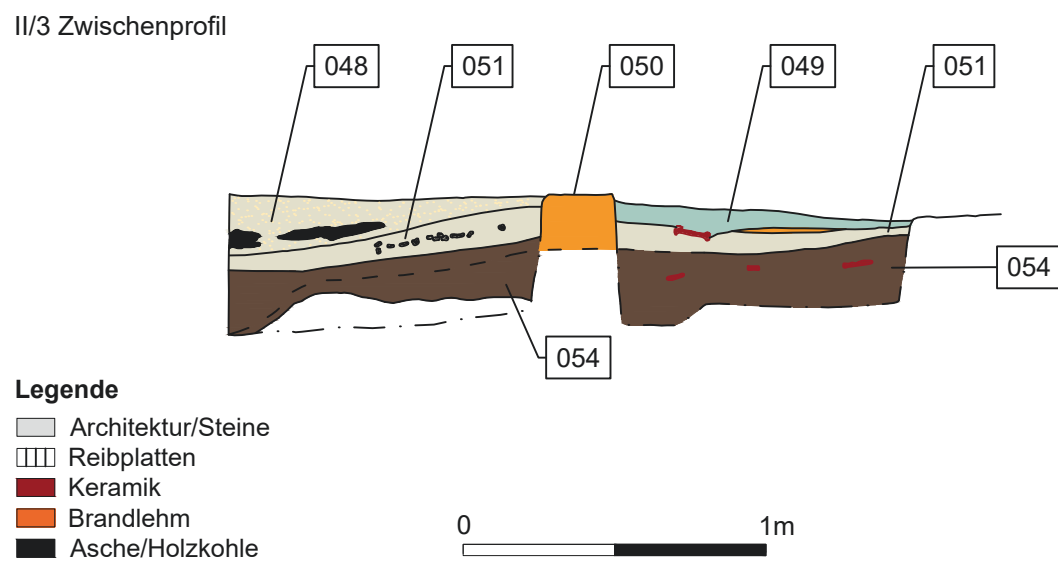
II/4 Zwischenprofil



Phase Ib: Haus 3, Raum 1: Zwischenprofil; Maßstab 1:25.

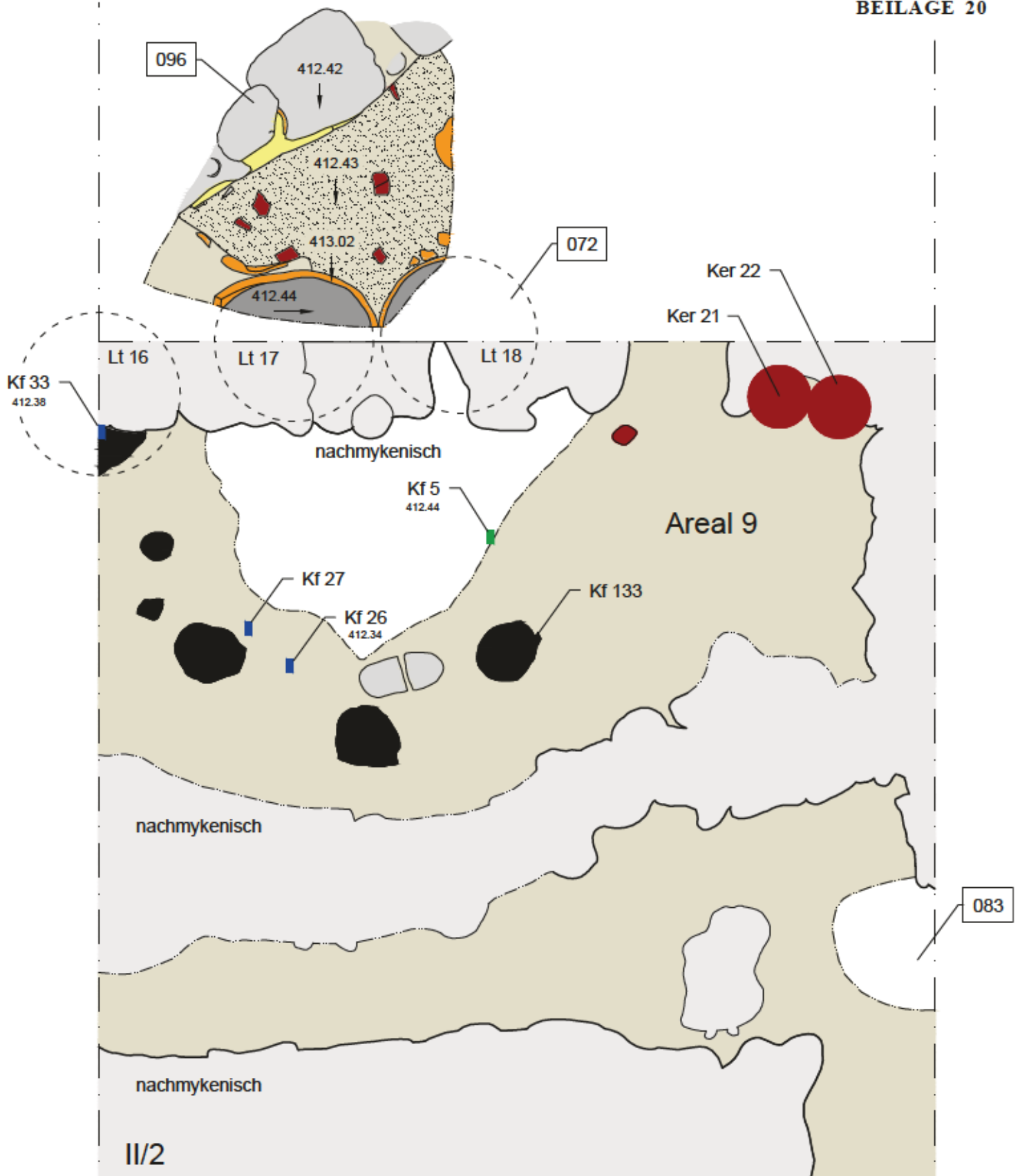


Phase Ib: Areal 6 und Areal 8: Planum mit den Installationen des Töpferofens (SE 018) und des Ofens (SE 050) sowie der in situ-Funde SE 033 in der Zerstörungsschicht SE 048 über dem Laufhorizont SE 015/034/051; Maßstab 1:25.



Phase Ib: Areal 8: Zwischenprofil durch den Ofen; Maßstab 1:25.



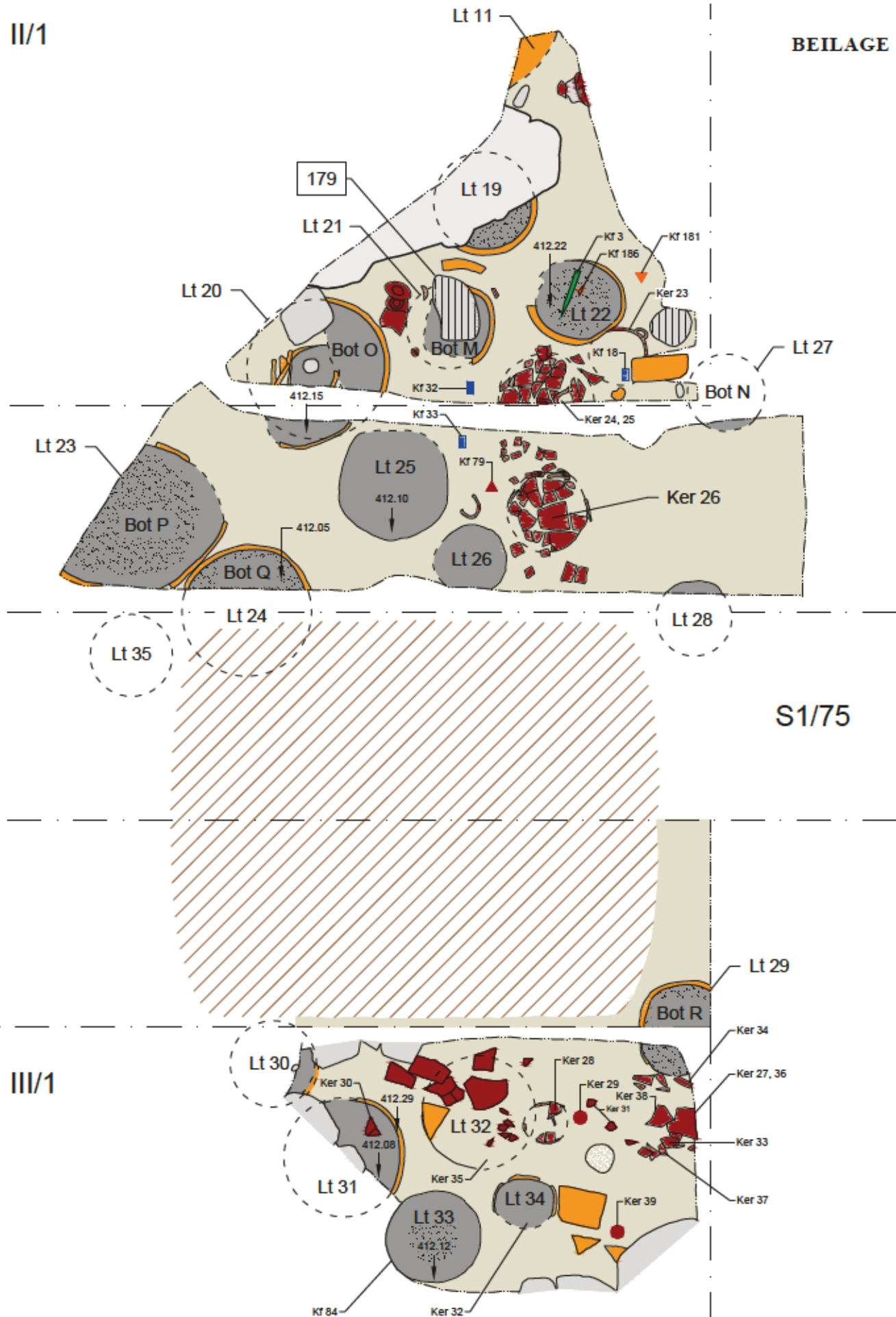


**Legende**

- Architektur/Steine
- Reibplatten
- Keramik
- Brandlehm/Lehmtonnen
- Asche/Holzkohle



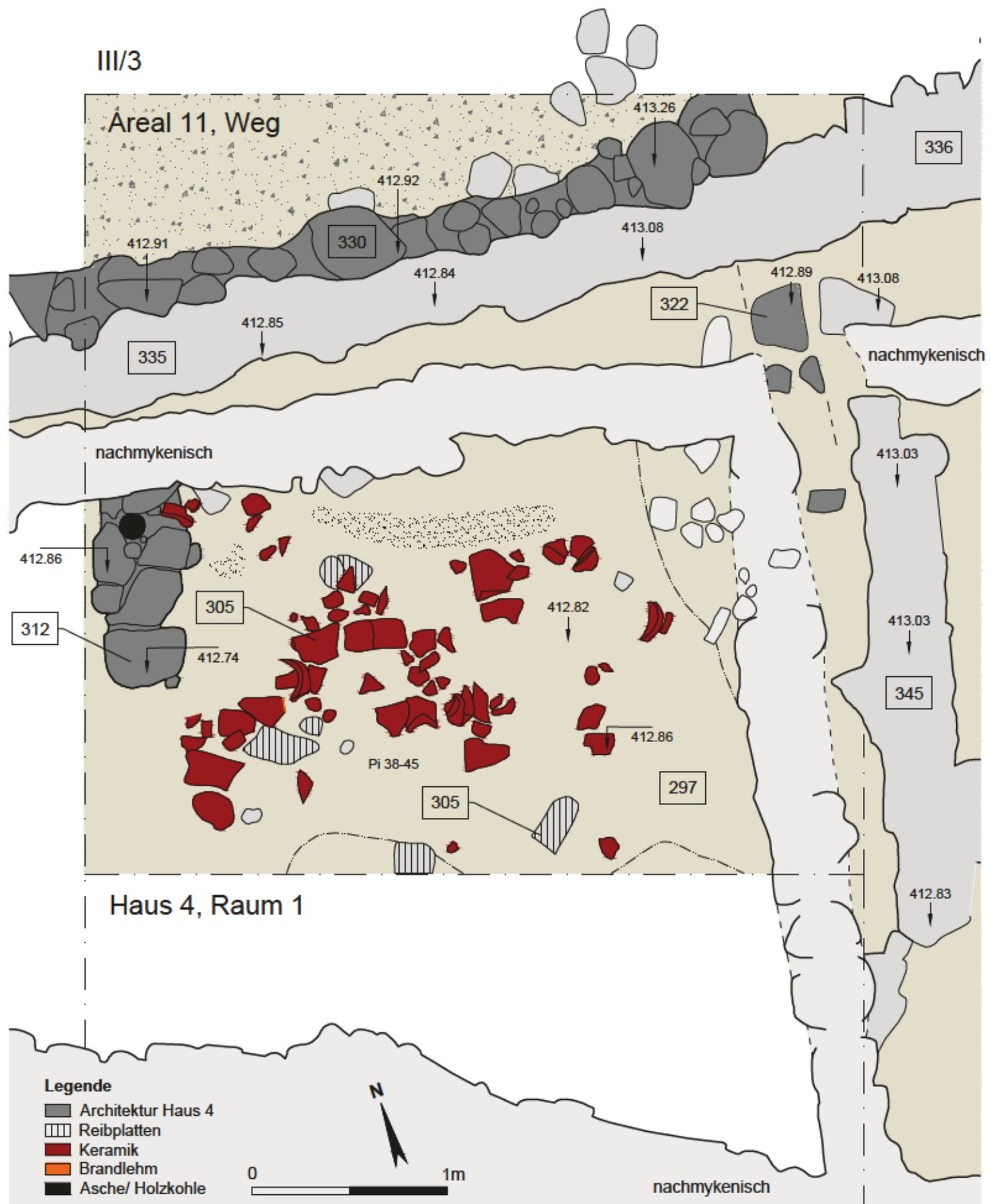
Phase Ib: Areal 9: Planum mit Installationen (SE 072) und der Fundlage SE 079 in der Zerstörungsschicht SE 071 auf dem Laufhorizont SE 073/090/100/103; Maßstab 1:25.



- Legende**
- Architektur/Steine
  - Reibplatten
  - Keramik
  - Brandlehm/Lehmtönnen
  - Asche/Holzkohe

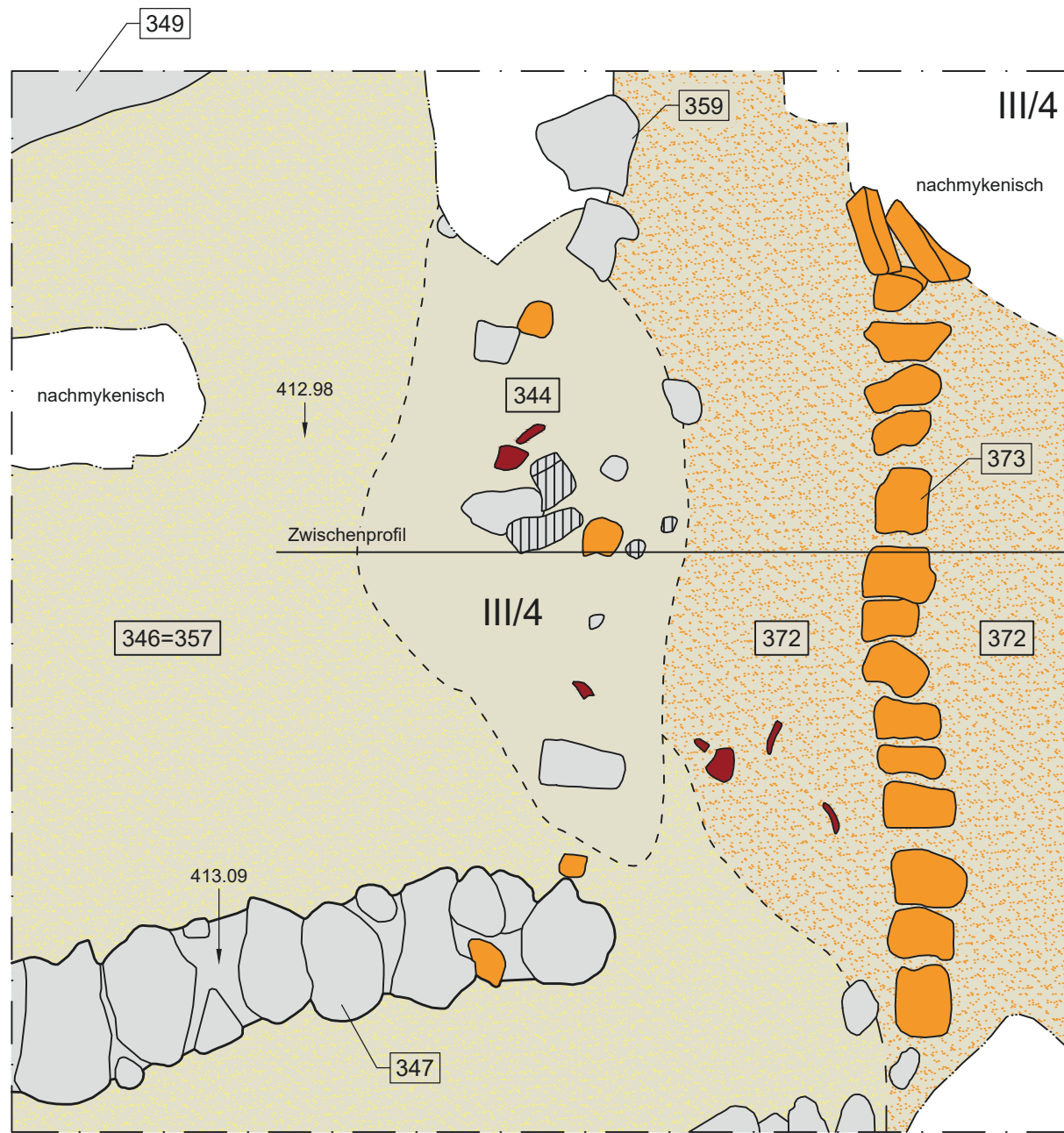


Phase Ib: Areal 10: Planum mit Installationen (SE 155/192/223) und der Fundlage SE 154/191/222/236 im Brandschutt SE 153/190/206/221/225 auf dem Boden SE 156/193/207/224/238/259; Maßstab 1:25.



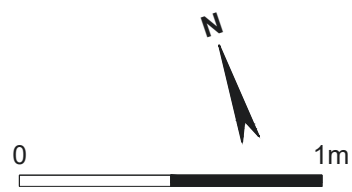
Phase Ib Haus 4 Raum 1 Planum mit Pithosfrag menten und Reibpl atten (SE) im Brandschutt SE auf dem Boden SE Maß tab 1 3





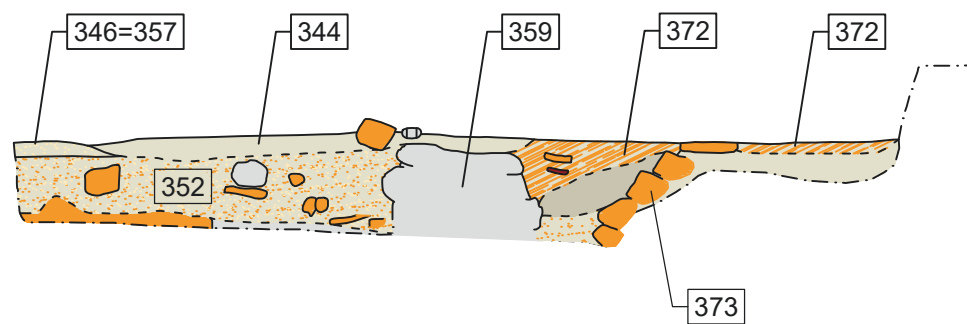
**Legende**

- Architektur/Steine
- ▣ Reibplatten
- Keramik
- Brandlehm
- Asche/Holzkohle



Phase Ib: Haus 4, Raum 2: Planum 1 mit Haus 4, Raum 3 (umgestürzte Lehmziegelwand SE 373 und Brandzerstörungsschicht SE 372) im Osten; Haus 6, Raum 2 und 3: Bodenniveau der Phase IIa (SE 346 = SE 357), Mauern der Phase IIa (SE 347, SE 359) sowie Ausriss der Mauer SE 359/344 im Westen; Maßstab 1:25.

**III/4 Zwischenprofil 1**



**Legende**

- Architektur/Steine
- ▣ Reibplatten
- Keramik
- Brandlehm
- Asche/Holzkohle

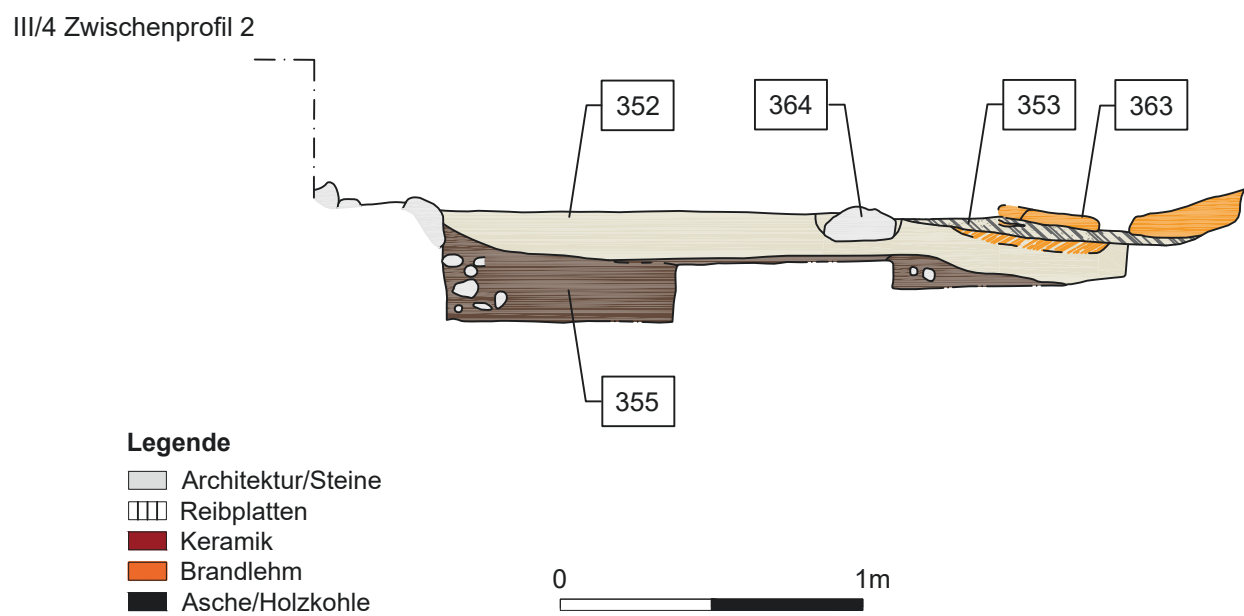


Phase Ib: Haus 4, Raum 2: Zwischenprofil durch Planum 1; Maßstab 1:25.

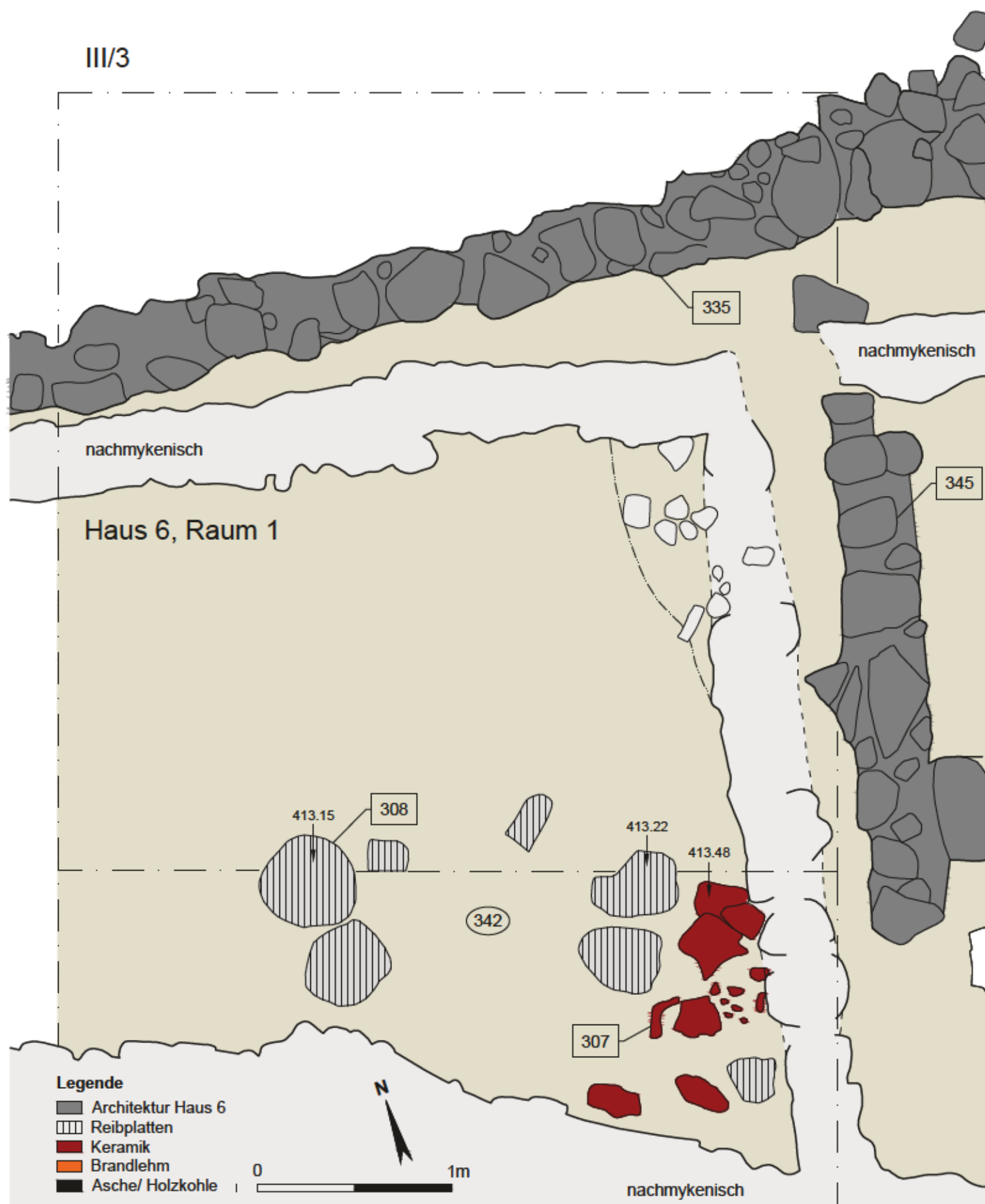


**Legende**  
 □ Architektur/Steine  
 ▨ Reibplatten  
 ■ Keramik  
 ■ Brandlehm  
 ■ Asche/Holzkohle

Phase Ib: Haus 4: Planum 2 mit Raum 3: Lehmziegelversturz (SE 373), Brandzerstörungsschicht SE 372, Fundlage SE 374, Lehmtonne/Installation (SE 375) im Osten; Raum 2: Lehmbasis (SE 363), Fundlage SE 362, Grube (IF 370 mit Fundlage SE 366) im Westen; Maßstab 1:25.

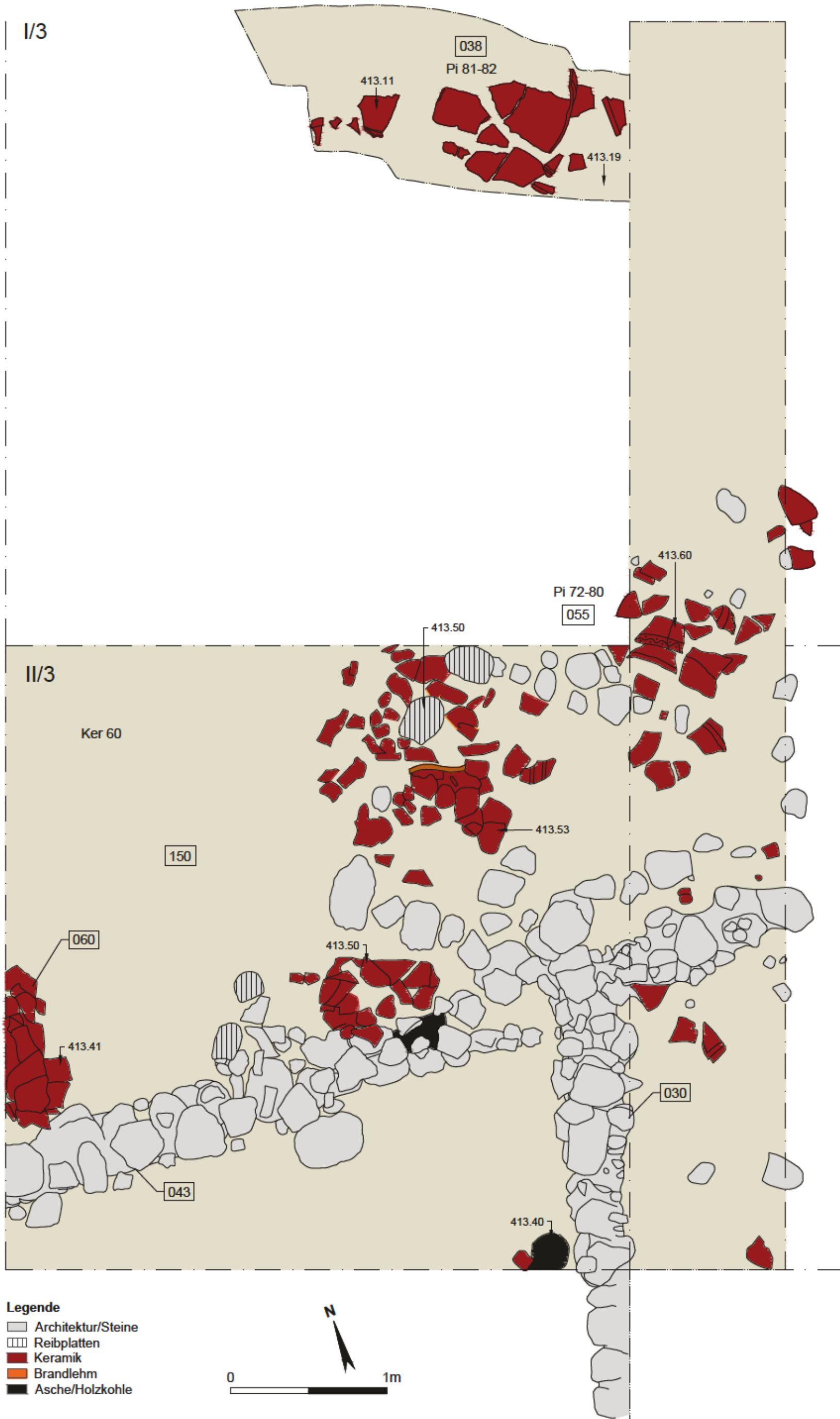


Phase Ib: Haus 4, Raum 2: Zwischenprofil durch Planum 2; Maßstab 1:25.

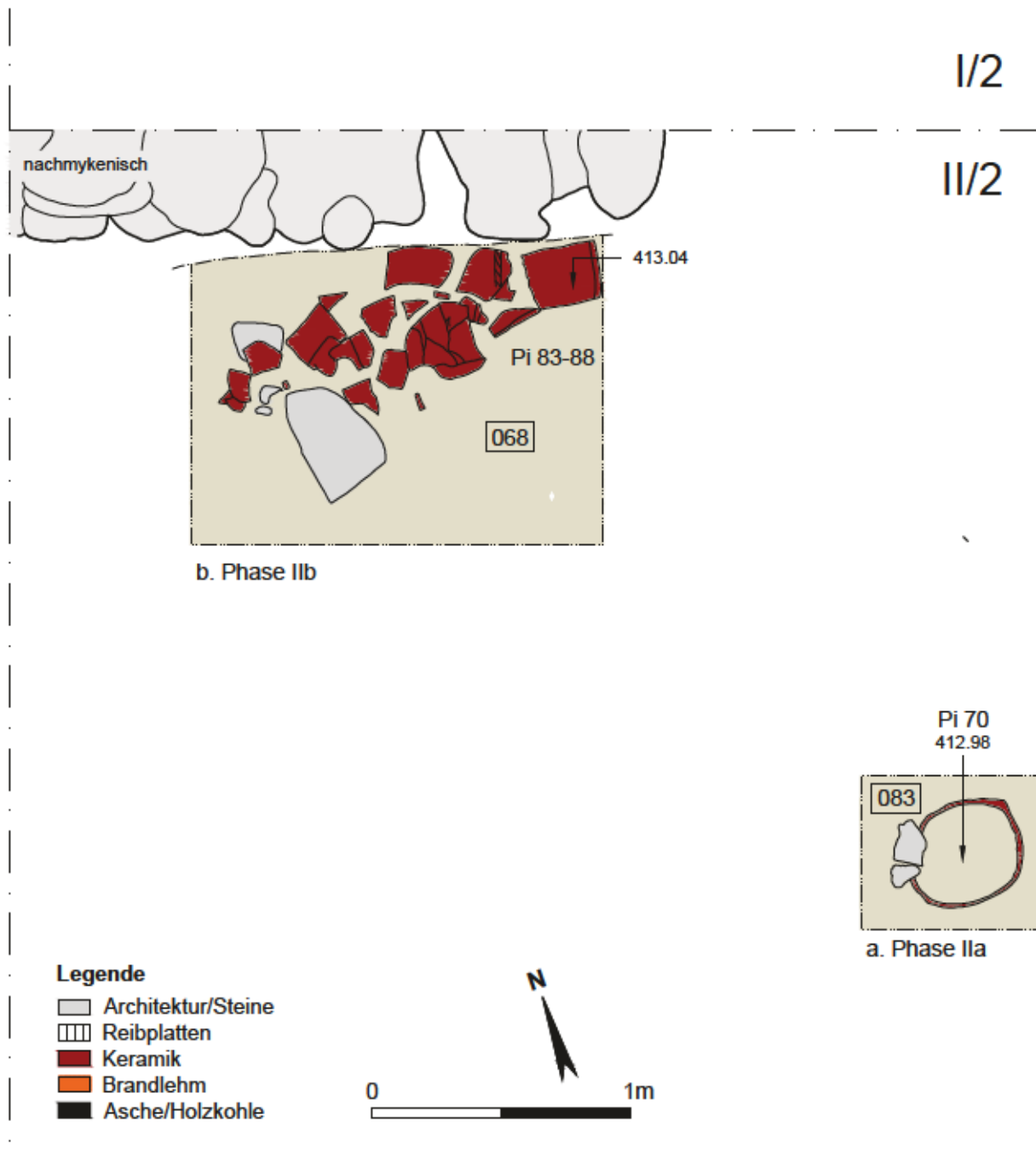


Phase IIa: Haus 6, Raum 1 Planum mit Funden in situ (SE) auf dem Laufniveau IF und in der Planierung E 3 Maßstab 1:20





Phase IIb Haus Räum und B Planum der Funde in situ (SE) und der Befunde aus Pithosfragmenten (SE) Maßstab 1:1



a. Phase IIa: Haus 5a, Raum 4a: Wanne (SE 083); b. Phase IIb: Haus 5b, Raum 4b: Planum des Bodens aus Pithosfragmenten (SE 067); Maßstab 1:25.